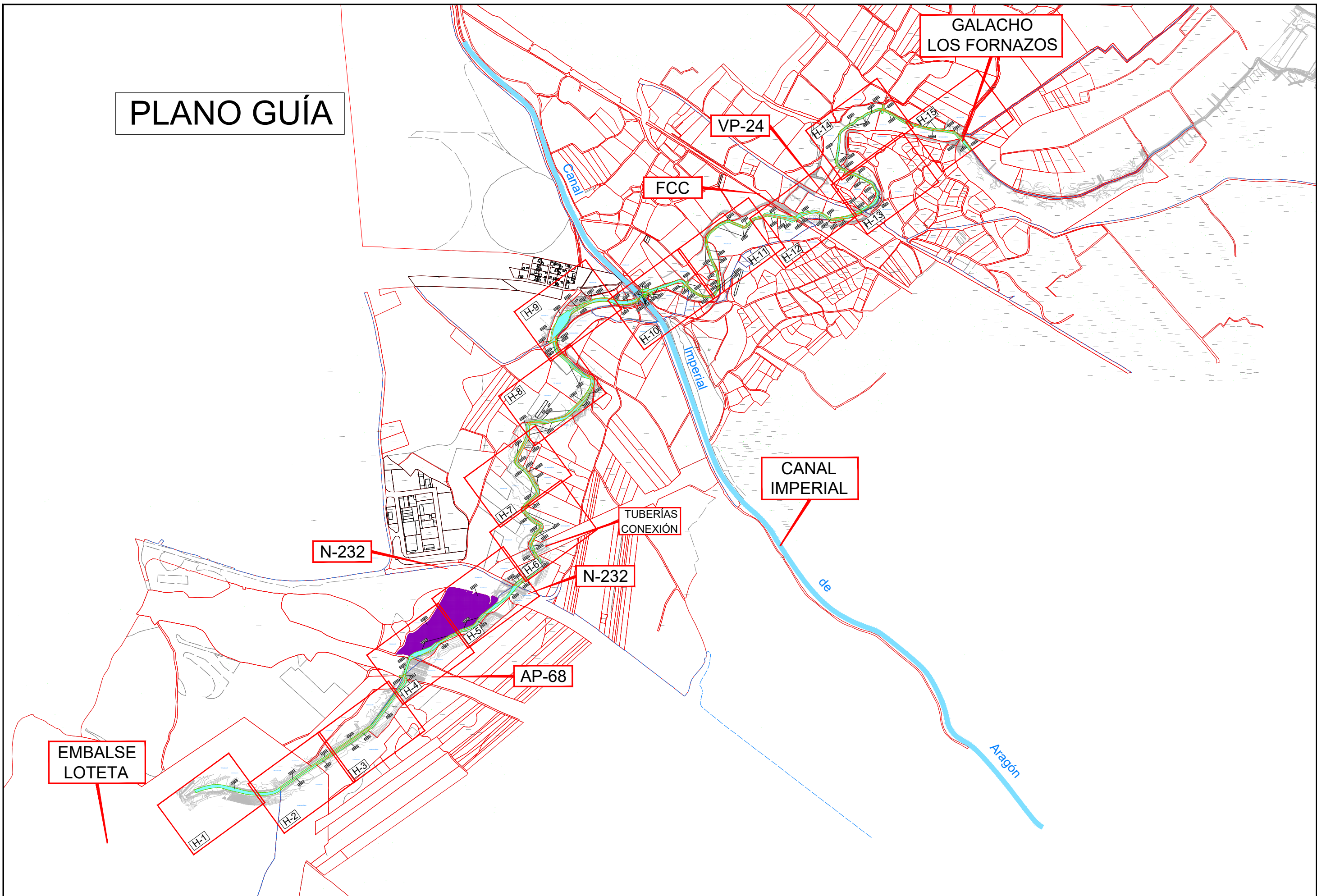
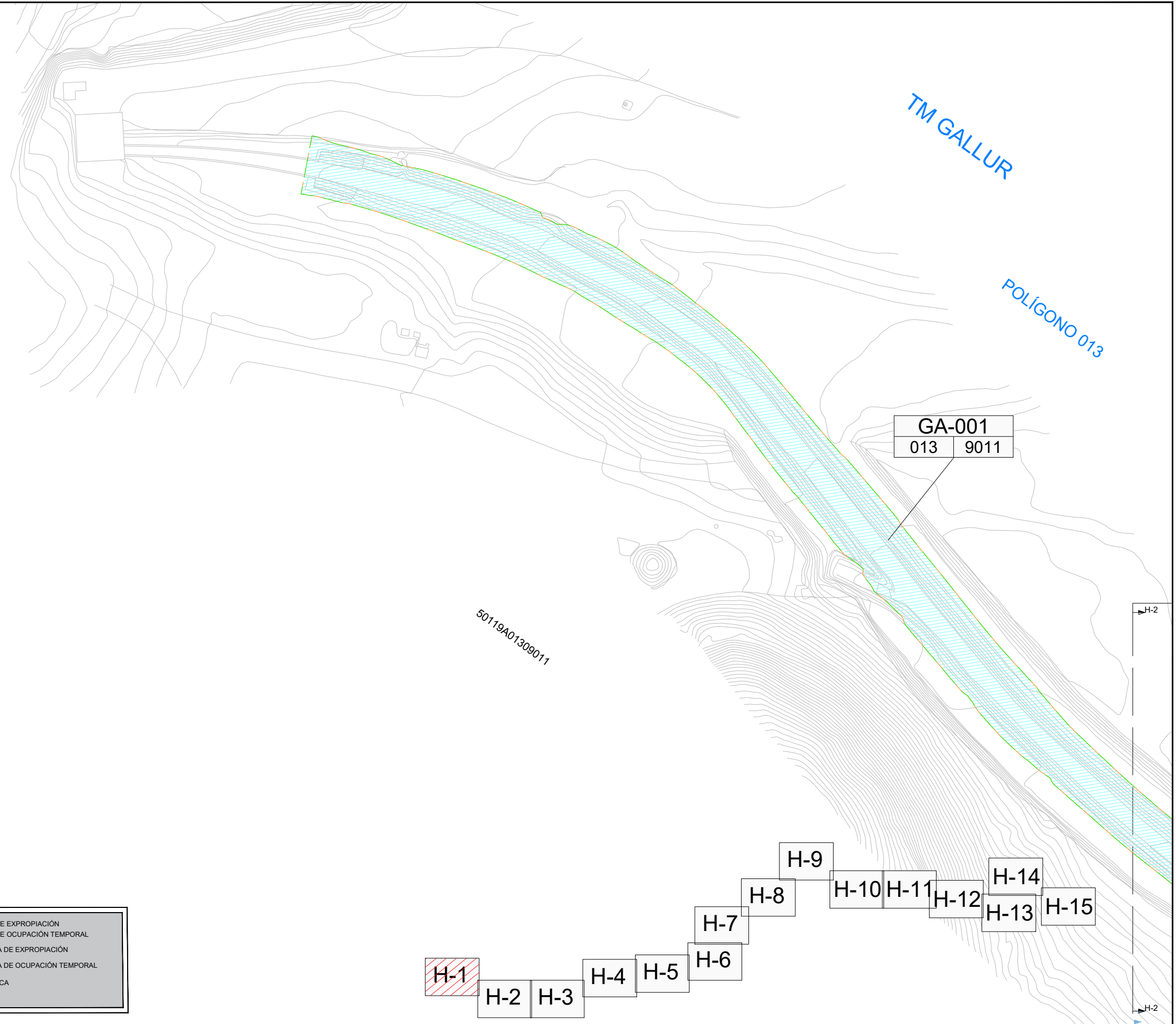


PLANO GUÍA

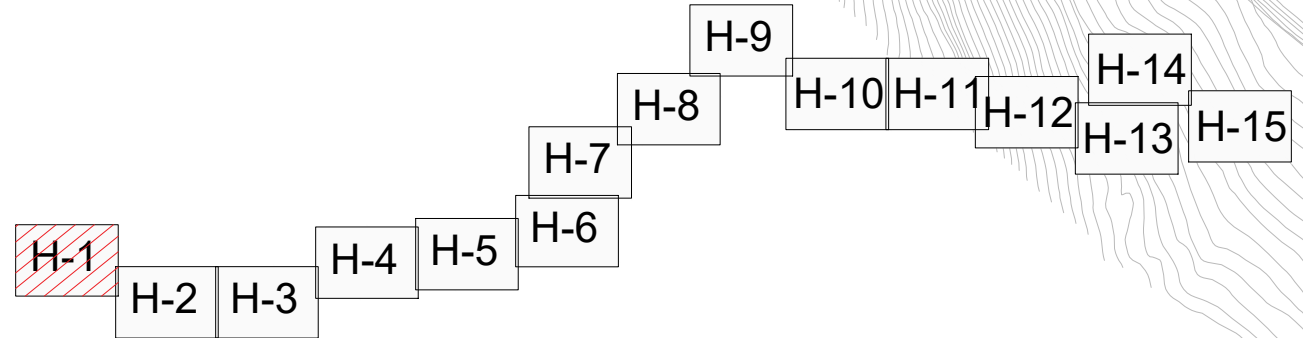


H-1

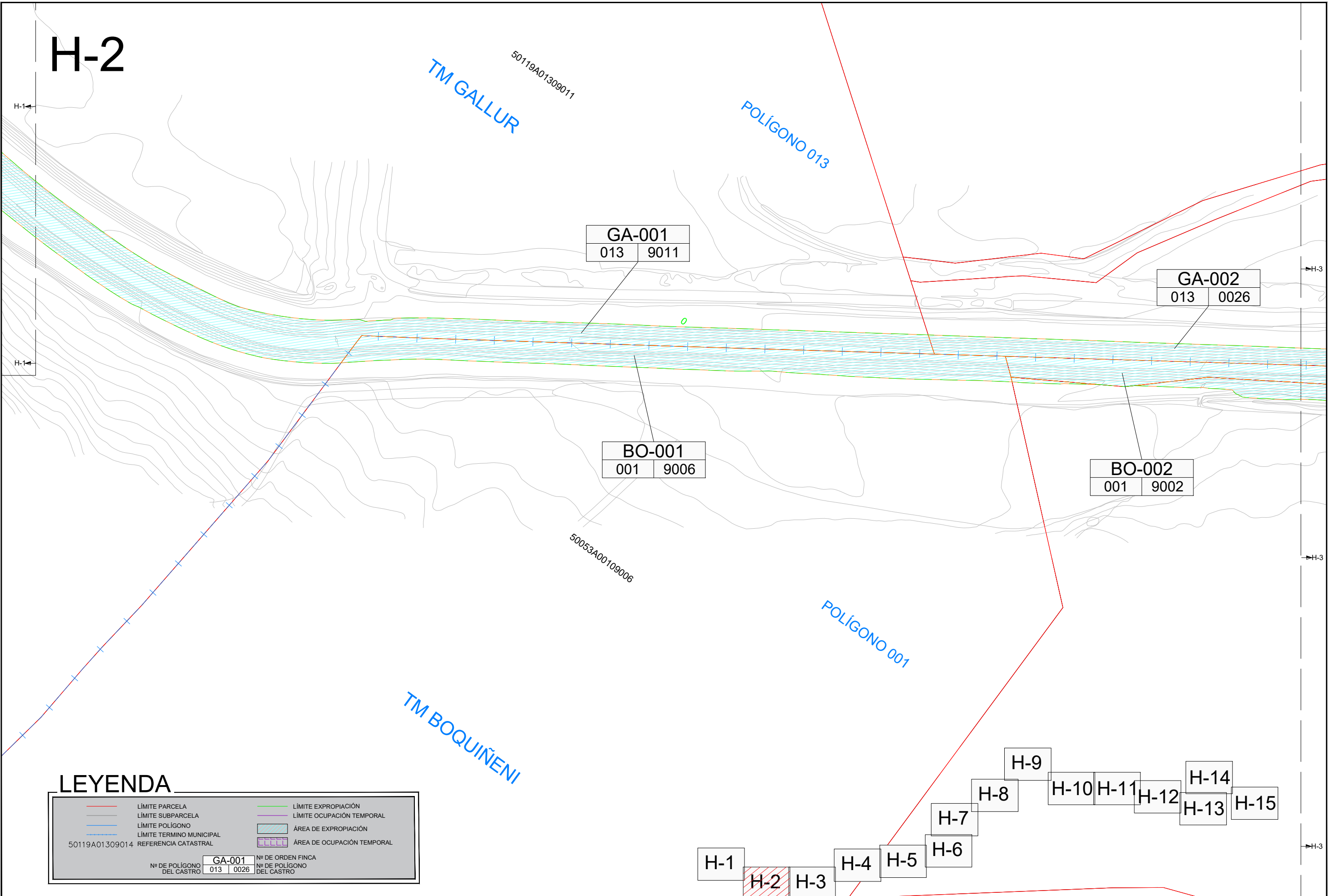


LEYENDA

	LÍMITE PARCELA		LÍMITE EXPROPIACIÓN
	LÍMITE SUBPARCELA		LÍMITE OCUPACIÓN TEMPORAL
	LÍMITE POLÍGONO		ÁREA DE EXPROPIACIÓN
	LÍMITE TERMINO MUNICIPAL		ÁREA DE OCUPACIÓN TEMPORAL
50119A01309014 REFERENCIA CATASTRAL			
Nº DE POLÍGONO DEL CASTRO		Nº DE ORDEN FINCA	
GA-001		013 0026	
013 0026		Nº DE POLÍGONO DEL CASTRO	



H-2



LEYENDA

	LÍMITE PARCELA		LÍMITE EXPROPIACIÓN
	LÍMITE SUBPARCELA		LÍMITE OCUPACIÓN TEMPORAL
	LÍMITE POLÍGONO		ÁREA DE EXPROPIACIÓN
	LÍMITE TERMINO MUNICIPAL		ÁREA DE OCUPACIÓN TEMPORAL
50119A01309014	REFERENCIA CATASTRAL		

GA-001		Nº DE ORDEN FINCA	
Nº DE POLÍGONO DEL CASTRO	013	Nº DE POLÍGONO DEL CASTRO	0026



SECRETARÍA DE ESTADO DE MEDIO AMBIENTE
 DIRECCIÓN GENERAL DEL AGUA
 CONFEDERACIÓN HIDROGRÁFICA DEL EBRO

TÍTULO DEL ESTUDIO:
 ACONDICIONAMIENTO DEL BARRANCO DEL SOTO COMO DESAGÜE DE FONDO DE LA PRESA DE LA LOTETA. T.M. GALLUR (ZARAGOZA)

CLAVE:
 09.100.0164_2111

EL INGENIERO DE CAMINOS AUTOR DEL PROYECTO

 NURIA BÉRGADO BÁSCONES

LA DIRECCIÓN DEL PROYECTO

 BELÉN LERMA TÉLÉZ

EL JEFE DEL SERVICIO 1º DE EXPLOTACIÓN, EXAMINADO Y CONFORME

 ALFONSO PÉREZ PASCUAL

ESCALA:

 A3 1/1000

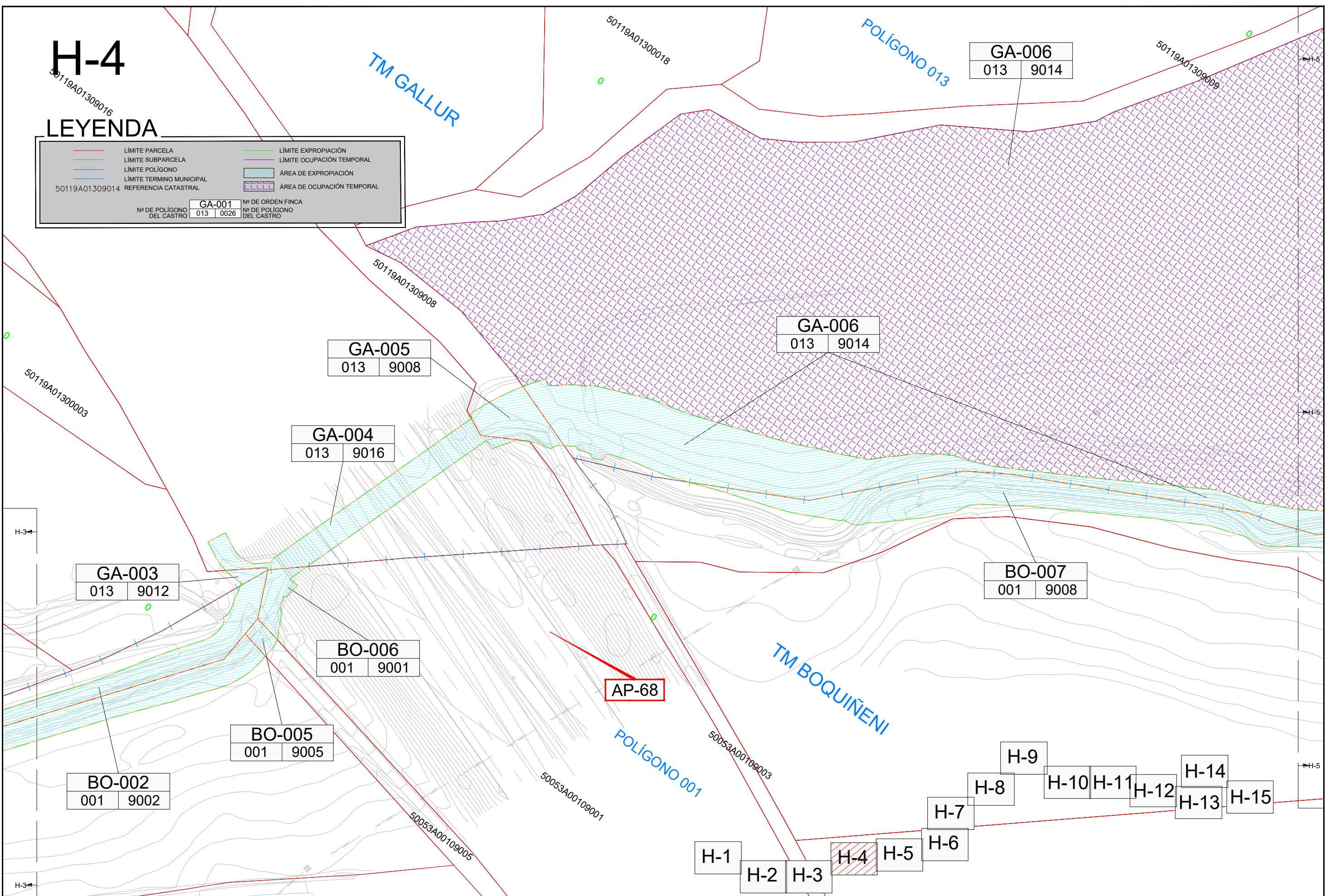
DESIGNACIÓN:
EXPROPIACIONES

Nº PLANO:
 An. 8 HOJA 3 DE 16
 FECHA:
 JULIO-2019

H-4

LEYENDA

	LÍMITE PARCELA		LÍMITE EXPROPIACIÓN																
	LÍMITE SUBPARCELA		LÍMITE OCUPACIÓN TEMPORAL																
	LÍMITE POLÍGONO		ÁREA DE EXPROPIACIÓN																
	LÍMITE TERMINO MUNICIPAL		ÁREA DE OCUPACIÓN TEMPORAL																
50119A01309014	REFERENCIA CATASTRAL																		
<table border="1"> <tr> <td colspan="2">GA-001</td> <td colspan="2">Nº DE ORDEN FINCA</td> </tr> <tr> <td>Nº DE POLÍGONO DEL CASTRO</td> <td>013</td> <td>Nº DE POLÍGONO DEL CASTRO</td> <td>0026</td> </tr> </table>		GA-001		Nº DE ORDEN FINCA		Nº DE POLÍGONO DEL CASTRO	013	Nº DE POLÍGONO DEL CASTRO	0026	<table border="1"> <tr> <td colspan="2">GA-006</td> <td colspan="2">Nº DE ORDEN FINCA</td> </tr> <tr> <td>Nº DE POLÍGONO DEL CASTRO</td> <td>013</td> <td>Nº DE POLÍGONO DEL CASTRO</td> <td>9014</td> </tr> </table>		GA-006		Nº DE ORDEN FINCA		Nº DE POLÍGONO DEL CASTRO	013	Nº DE POLÍGONO DEL CASTRO	9014
GA-001		Nº DE ORDEN FINCA																	
Nº DE POLÍGONO DEL CASTRO	013	Nº DE POLÍGONO DEL CASTRO	0026																
GA-006		Nº DE ORDEN FINCA																	
Nº DE POLÍGONO DEL CASTRO	013	Nº DE POLÍGONO DEL CASTRO	9014																



SECRETARÍA DE ESTADO DE MEDIO AMBIENTE
DIRECCIÓN GENERAL DEL AGUA
CONFEDERACIÓN HIDROGRÁFICA DEL EBRO

TÍTULO DEL ESTUDIO:
ACONDICIONAMIENTO DEL BARRANCO DEL SOTO COMO DESAGÜE DE FONDO DE LA PRESA DE LA LOTETA. T.M. GALLUR (ZARAGOZA)

CLAVE:
09.100.0164_2111

EL INGENIERO DE CAMINOS AUTOR DEL PROYECTO
Nuria Bergado Bascónes
NURIA BERGADO BÁSCONES

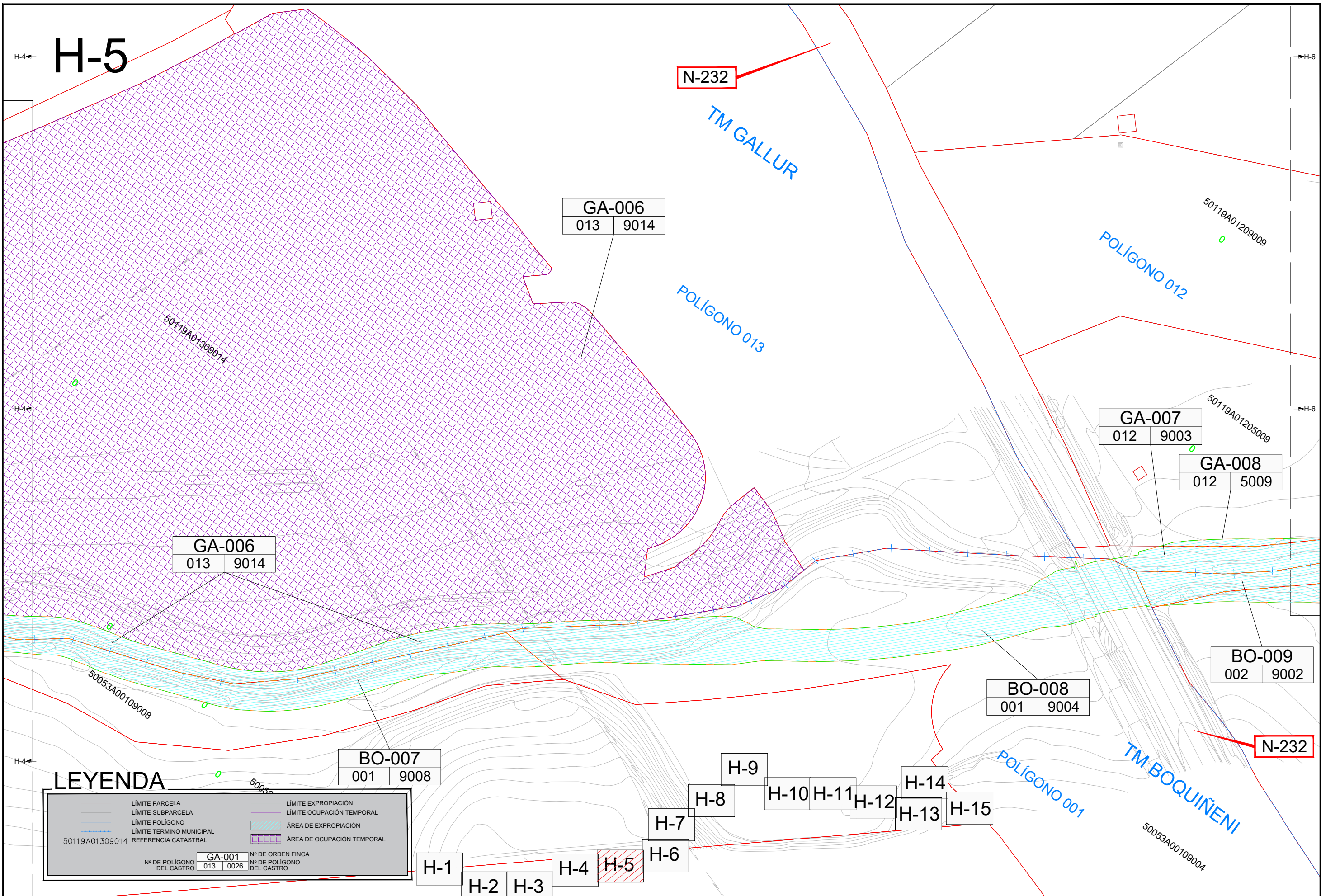
LA DIRECCIÓN DEL PROYECTO
Belén Lermia Téllez
BELÉN LERMIA TÉLLEZ

EL JEFE DEL SERVICIO 1º DE EXPLOTACIÓN, EXAMINADO Y CONFORME
Alfonso Pérez Pascual
ALFONSO PÉREZ PASCUAL

ESCALA:
0 5 10 15 20 25 m
A3 1/1000

DESIGNACIÓN:
EXPROPIACIONES

Nº PLANO:
An. 8 HOJA 5 DE 16
FECHA:
JULIO-2019



H-5

N-232

TM GALLUR

GA-006
013 9014

POLÍGONO 013

POLÍGONO 012

GA-007
012 9003

GA-008
012 5009

GA-006
013 9014

BO-009
002 9002

BO-008
001 9004

N-232

POLÍGONO 001

TM BOQUINENI

BO-007
001 9008

H-9

H-8

H-10

H-11

H-12

H-14

H-15

H-7

H-6

H-1

H-2

H-3

H-4

H-5

LEYENDA

	LÍMITE PARCELA		LÍMITE EXPROPIACIÓN
	LÍMITE SUBPARCELA		LÍMITE OCUPACIÓN TEMPORAL
	LÍMITE POLÍGONO		ÁREA DE EXPROPIACIÓN
	LÍMITE TERMINO MUNICIPAL		ÁREA DE OCUPACIÓN TEMPORAL
	REFERENCIA CATASTRAL		

Nº DE POLÍGONO DEL CASTRO	GA-001	Nº DE ORDEN FINCA
	013 0026	Nº DE POLÍGONO DEL CASTRO



SECRETARÍA DE ESTADO DE MEDIO AMBIENTE
DIRECCIÓN GENERAL DEL AGUA
CONFEDERACIÓN HIDROGRÁFICA DEL EBRO

TÍTULO DEL ESTUDIO:
ACONDICIONAMIENTO DEL BARRANCO DEL SOTO COMO DESAGÜE DE FONDO DE LA PRESA DE LA LOTETA. T.M. GALLUR (ZARAGOZA)

CLAVE:
09.100.0164_2111

EL INGENIERO DE CAMINOS AUTOR DEL PROYECTO
NURIA BERGADO BÁSCONES

LA DIRECCIÓN DEL PROYECTO
BELÉN LERMA TÉLlez

EL JEFE DEL SERVICIO 1º DE EXPLOTACIÓN, EXAMINADO Y CONFORME
ALFONSO PÉREZ PASCUAL

ESCALA:
A3 1/1000

DESIGNACIÓN:
EXPROPIACIONES

Nº PLANO:
An. 8 HOJA 6 DE 16
FECHA:
JULIO-2019

H-7

H-1

H-2

H-3

H-4

H-5

H-6

H-7

H-8

H-10

H-11

H-12

H-13

H-14

H-15

TM GALLUR

POLÍGONO 012

TM BOQUIÑENI

POLÍGONO 002

LEYENDA

	LÍMITE PARCELA		LÍMITE EXPROPIACIÓN
	LÍMITE SUBPARCELA		LÍMITE OCUPACIÓN TEMPORAL
	LÍMITE POLÍGONO		ÁREA DE EXPROPIACIÓN
	LÍMITE TERMINO MUNICIPAL		ÁREA DE OCUPACIÓN TEMPORAL
50119A01309014 REFERENCIA CATASTRAL			
Nº DE POLÍGONO DEL CASTRO		Nº DE ORDEN FINCA	
013 0026		Nº DE POLÍGONO DEL CASTRO	

GA-001
013 | 0026

50119A01200008

50119A01200009

GA-007
012 | 9003

GA-009
012 | 0009

GA-009
012 | 0009

BO-016
002 | 0074

BO-015
002 | 0073

BO-009
002 | 9002

BO-014
002 | 0072

BO-017
002 | 0075

50053A00209002

50053A00200074

50053A00200073

50119A01209003

50053A00200152

50053A00200076

50053A00200072

POLÍGONO



SECRETARÍA DE ESTADO DE MEDIO AMBIENTE
DIRECCIÓN GENERAL DEL AGUA
CONFEDERACIÓN HIDROGRÁFICA DEL EBRO

TÍTULO DEL ESTUDIO:
ACONDICIONAMIENTO DEL BARRANCO DEL SOTO COMO DESAGÜE DE FONDO DE LA PRESA DE LA LOTETA. T.M. GALLUR (ZARAGOZA)

CLAVE:
09.100.0164_2111

EL INGENIERO DE CAMINOS AUTOR DEL PROYECTO
NURIA BERGADO BÁSCONES

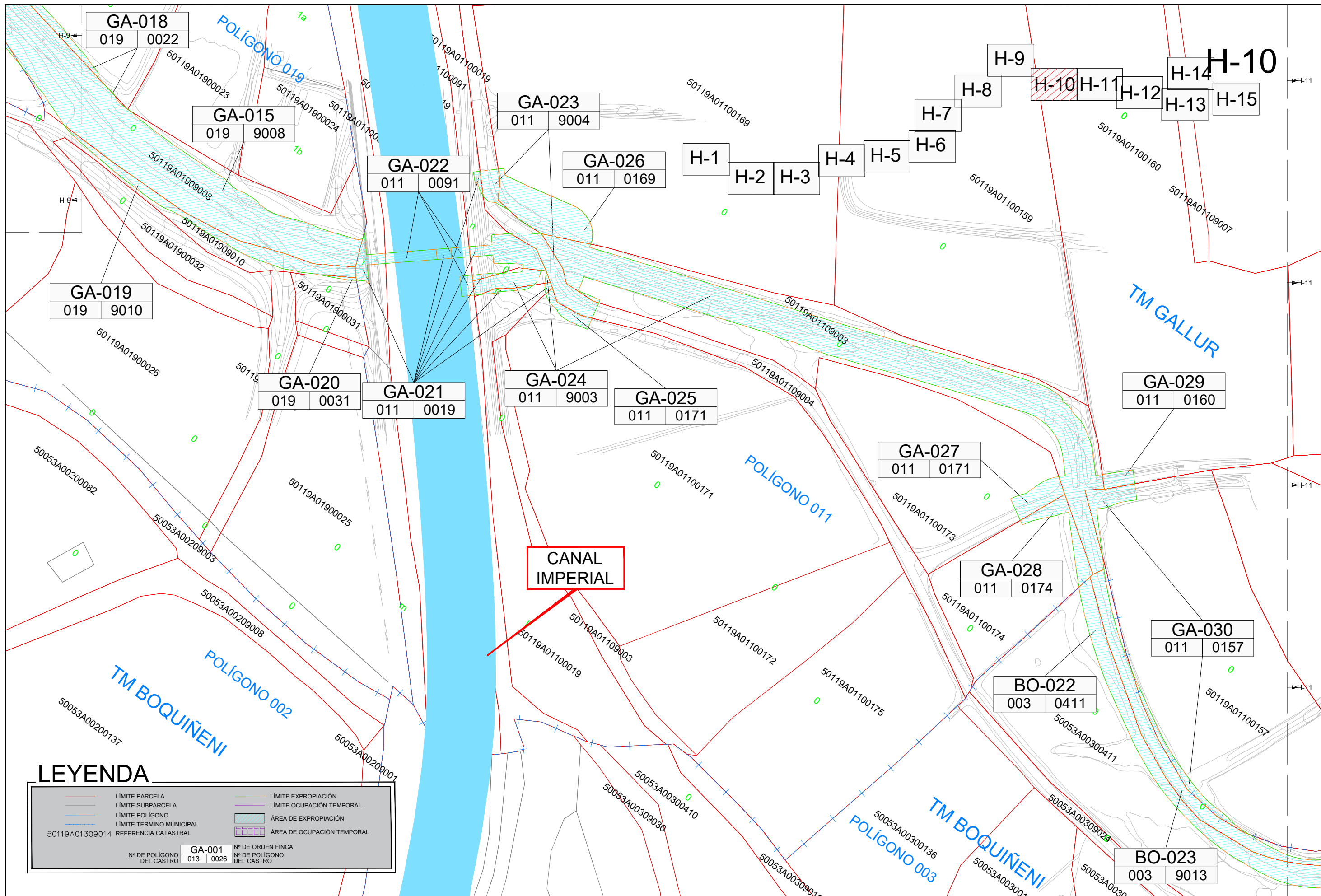
LA DIRECCIÓN DEL PROYECTO
BELEN LERMA TÉLIZ

EL JEFE DEL SERVICIO 1º DE EXPLOTACIÓN, EXAMINADO Y CONFORME
ALFONSO PÉREZ PASCUAL

ESCALA:
A3 1/1000

DESIGNACIÓN:
EXPROPIACIONES

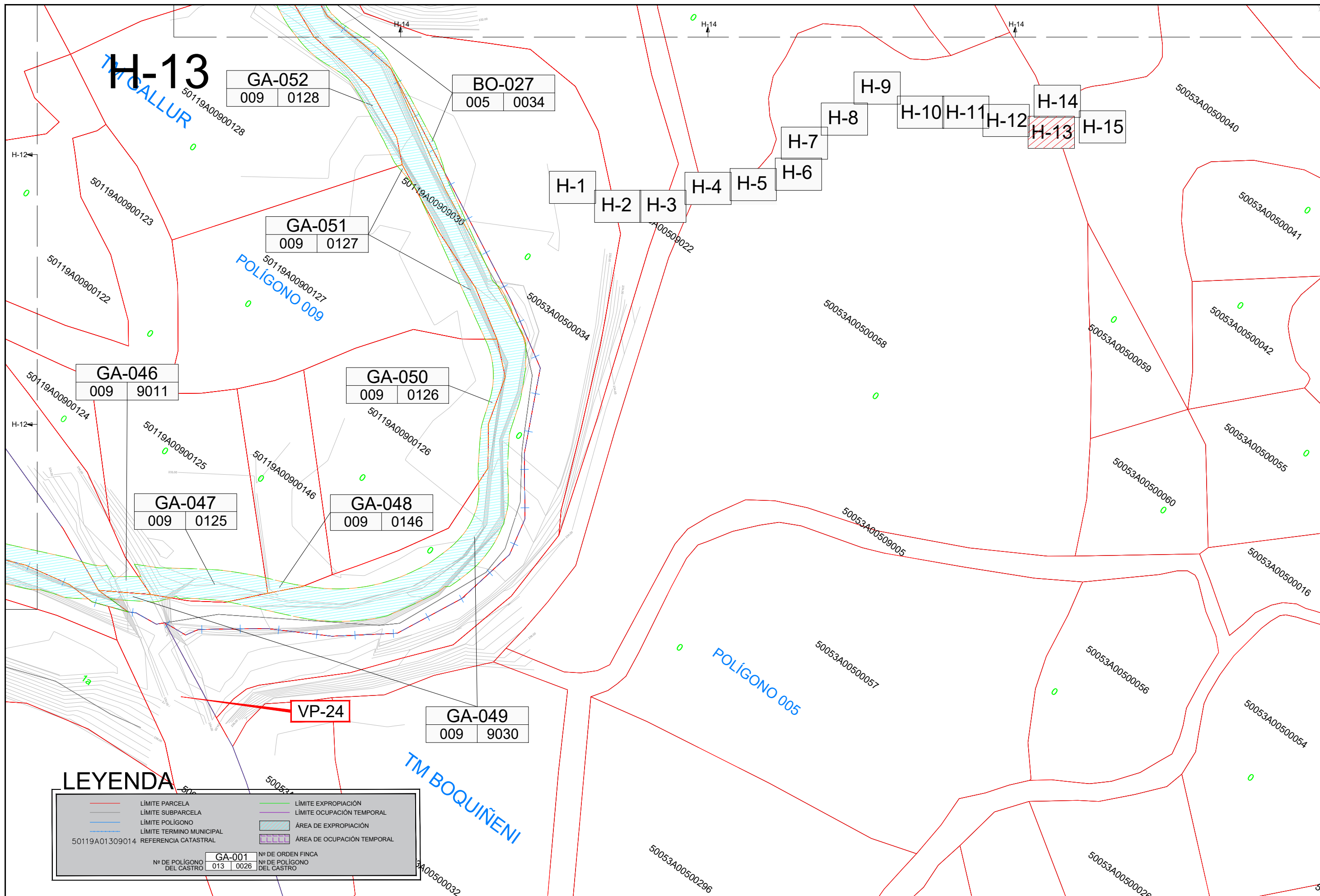
Nº PLANO:
An. 8 HOJA 8 DE 16
FECHA:
JULIO-2019



LEYENDA

	LÍMITE PARCELA		LÍMITE EXPROPIACIÓN
	LÍMITE SUBPARCELA		LÍMITE OCUPACIÓN TEMPORAL
	LÍMITE POLÍGONO		ÁREA DE EXPROPIACIÓN
	LÍMITE TERMINO MUNICIPAL		ÁREA DE OCUPACIÓN TEMPORAL
	50119A01309014 REFERENCIA CATASTRAL		

Nº DE POLÍGONO DEL CASTRO	GA-001	Nº DE ORDEN FINCA	
	013	Nº DE POLÍGONO DEL CASTRO	0026



SECRETARÍA DE ESTADO DE MEDIO AMBIENTE
DIRECCIÓN GENERAL DEL AGUA
CONFEDERACIÓN HIDROGRÁFICA DEL EBRO

TÍTULO DEL ESTUDIO:
ACONDICIONAMIENTO DEL BARRANCO DEL SOTO COMO DESAGÜE DE FONDO DE LA PRESA DE LA LOTETA. T.M. GALLUR (ZARAGOZA)

CLAVE:
09.100.0164_2111

EL INGENIERO DE CAMINOS AUTOR DEL PROYECTO
NURIA BERGADO BÁSCONES

LA DIRECCIÓN DEL PROYECTO
BELÉN LERMA TÉLlez

EL JEFE DEL SERVICIO 1º DE EXPLOTACIÓN, EXAMINADO Y CONFORME
ALFONSO PÉREZ PASCUAL

ESCALA:
0 5 10 15 20 25 m
A3 1/1000

DESIGNACIÓN:
EXPROPIACIONES

Nº PLANO:
An. 8 HOJA 14 DE 16
FECHA:
JULIO-2019

